




# GMINA MIEROSZÓW

## MIEJSCOWY PLAN ZAGOSPODAROWANIA PRZESTRZENNEGO WYBRANYCH OBSZARÓW W MIEJSCOWOŚCI SOKOŁOWSKO RYSUNEK PLANU NR 9

### LEGENDA

-  GRANICA OBSZARU OBJĘTEGO PLANEM
-  LINIĘ ROZGRANICZAJĄCĄ TERENY O RÓŻNYM PRZEZNACZENIU I ZASADACH ZAGOSPODAROWANIA

### SYMBOLE KATEGORII PRZEZNACZENIA I SPOSOBÓW ZAGOSPODAROWANIA TERENÓW

-  DLA GÓRNEJ STACJI WYCIĄGU NARCIARSKIEGO WRAZ Z BUDYNKIEM DLA JEJ OBSŁUGI I INNYCH TERENOWYCH USŁUG TURYSTYCZNYCH, Z WYŁĄCZENIEM USŁUG HOTELARSKICH

PEŁNE DEFINICJE OZNAZEŃ GRAFICZNYCH  
ZAWARTE SĄ W CZĘŚCI TEKSTOWEJ PLANU



skala 1: 1000

Załącznik Nr 9 do Uchwały Nr XIX/73/07  
Rady Miejskiej Mieroszowa  
z dnia 28 grudnia 2007 roku



53-510 Wrocław ul. Kolejowa 63/65, tel./fax (071) 341-28-54, 341-28-58

### GMINA MIEROSZÓW

MIEJSCOWY PLAN  
ZAGOSPODAROWANIA PRZESTRZENNEGO  
WYBRANYCH OBSZARÓW W MIEJSCOWOŚCI SOKOŁOWSKO

#### RYSUNEK PLANU NR 9

GŁÓWNY PROJEKTANT  
DYREKTOR BIURA  
mgr inż. arch. MAREK WILAND

PROJEKTANT:  
dr ZDZISŁAW CICHOCKI  
mgr inż. EDYTA JAWORSKA  
mgr inż. GRZEGOŻ LESIAK  
mgr inż. ALICJA WOLDA  
mgr inż. MAŁGOSZA WOLNY  
KAROLINA CZYZ

WROCLAW  
GRUDZIEŃ 2007

WSPÓŁPRACA:  
JOANNA PARTMAN



GEODEZJA  
Zbigniew Mikołajczak  
Basztowa 38/9, 58-314 Wałbrzych  
Ludowa 1c pok. 10, 58-304 Wałbrzych  
64-297-44, 84-187-62, kom. 0 604 427 40  
NIP 658-105-62-71 Regon 89114224

ZBIGNIEW MIKOŁAJCZAK  
GEODETA UPRAWNIONY  
Zaświadczenie nr 2556  
58-316 Wałbrzych, ul. Basztowa 38/9  
tel. 0 604 448 456

STAROSTA WAŁBRZYSKI  
Powiatowy Ośrodek Dokumentacji  
Geodezyjnej i Kartograficznej w Wałbrzychu

W obszarze oznaczonym kolorem.....dokonano  
aktualizacji i aktualizacji zasobu danych z  
pomocą satelitarną 16-06-2006 do zasobu  
powiatowego 65-026/06  
dokonano aktualizacji i aktualizacji zasobu danych z  
pomocą satelitarną 16-06-2006 do zasobu  
powiatowego 65-026/06

Z upoważnienia Starosty  
Inspektor ds. Kontrolni

16-06-2006 Tadeusz Jarosz